





Puntos de Interese Natural da Provincia da Coruña


1. Introducción


Os habitantes e visitantes da provincia da Coruña teñen a vantaxe e o privilexio de poder gozar dunha ampla variedade de zonas naturais. Praias de auga cristalina, bosques atlánticos dun verde intenso, zonas protexidas onde habitan aves ameazadas ou impresionantes formacións graníticas. Todas e cada unha delas especiais pola súa beleza e o seu valor natural.


O presente informe inventaria os lugares máis destacables, poñendo en relevo a riqueza natural da que dispón a provincia.


2. Definicións


-  Os **Lugares de Interese Comunitario** son zonas de Europa designadas de interese comunitario pola súa potencial contribución a restaurar o hábitat natural, incluíndo os ecosistemas e a biodiversidade da fauna e flora silvestres. Emanan da *Directiva 92/43/CEE relativa á conservación dos hábitats naturais e da fauna e flora silvestres da Unión Europea*. Estes lugares, seleccionados polos diferentes estados membros sobre a base de estudos científicos, pasarán a formar parte das Zonas Especiais de Conservación, que se integrarán na Rede Natura 2000.
-  Os **Paisaxes Protexidos** son aqueles lugares concretos do medio natural que, polos seus valores estéticos e culturais, son merecedores dunha protección especial. (*Lei 42/2007 do Patrimonio Natural e a Biodiversidade. Gobierno de España*)
-  As **Zonas ZEPA** (zonas de especial protección para as aves) son áreas protexidas catalogadas polos estados membros da Unión Europea como zonas naturais de singular relevancia para a conservación da avifauna ameazada de extinción, de acordo co establecido na *Directiva 2009/147/ce do Parlamento Europeo e do Consello de 30 de novembro de 2009 relativa á conservación das aves silvestres*.
-  Os **Monumentos Naturais** son elementos naturais de singular valor paisaxístico, xeolóxico, histórico ou doutro tipo. (*Decreto Xunta de Galicia 225/1999*).


-  O obxectivo das **Zonas RAMSAR** é a conservación e o uso racional dos humidais mediante accións locais, rexionais e nacionais e grazas á cooperación internacional, como contribución ao logro dun desenvolvemento sustentable en todo o mundo. A *Convención Relativa aos Humidais de Importancia Internacional* especialmente como Hábitat de Aves Acuáticas foi asinada na cidade de Ramsar, de ahí que comúnmente se chamen “zonas Ramsar”.

-  As **Reservas da Biosfera** están recoñecidas internacionalmente, aínda que permanecen baixo a soberanía dos seus respectivos países, e non están cubertas nin protexidas por ningún tratado internacional. Selecciónanse polo seu interese científico, baseándose nunha serie de criterios que determinan si un espazo inclúese no programa. A función destes espazos é fundamentalmente a conservación e protección da biodiversidade. (*Lei 42/2007 do Patrimonio Natural e a Biodiversidade*).

-  Os **Lugares Naturais de Interese Turístico** son aqueles que teñan interese natural dalgún tipo.

-  Os **Parques Naturais** son espazos naturais con características biolóxicas ou paisaxísticas especiais no que se pretende garantir a súa protección.

-  As **Reservas Mariñas de Interese Pesqueiro** constitúen unha medida específica que contribúe a lograr unha explotación sostida dos recursos de interese pesqueiro, establecendo medidas de protección específicas en áreas delimitadas dos caladoiros tradicionais.

-  Os **Espazos Naturais de Interese Local** son espazos integrados nun determinado termo municipal que polas súas singularidades son merecedores dalgún tipo de protección dos seus valores naturais.

3. Inventario

CATEGORÍA	LUGARES NATURAIS [∞]	CONCELLOS INCLUÍDOS
LIC RED NATURA 2000	<ul style="list-style-type: none"> ● Ortigueira-Mera ● Costa Ártabra ● Fragas do Eume ● Encoro de Abegondo-Cecebro ● Costa da Morte ● Complexo Húmido de Corrubedo ● Betanzos-Mandeo ● Carnota-Monte Pindo ● Costa de Dexo ● Estaca de Bares ● Esteiro do Tambre ● Monte e Lagoa de Louro ● Xubia-Castro ● Serra do Careón ● Río Anllóns ● Río Tambre ● Serra do Xistral ● Sistema Fluvial Ulla-Deza 	<p>Cariño, Ortigueira, Cerdido, As Pontes de García Rodríguez e As Somozas.</p> <p>Cariño, Cedeira, Ferrol, Narón, Valdoviño, Ortigueira, Ares e Mugardos.</p> <p>Cabanas, A Capela, As Pontes de García Rodríguez, Monfero e Pontedeume.</p> <p>Cambre, Abegondo, Betanzos, Carral e Oza-Cesuras.</p> <p>Arteixo, Cabana de Bergantiños, Camariñas, Carballo, Cee, Fisterra, A Laracha, Laxe, Malpica de Bergantiños, Muxía, Ponteceso e Vimianzo.</p> <p>Ribeira.</p> <p>Aranga, Bergondo, Betanzos, Coirós, Irixoa, Miño, Paderne e Oza-Cesuras.</p> <p>Carnota, Mazaricos, Cee e Dumbria.</p> <p>Oleiros.</p> <p>Mañón e Ortigueira.</p> <p>Brión, Negreira, Noia, Outes e Porto do Son.</p> <p>Carnota e Muros.</p> <p>A Capela, Moeche, Narón, Neda, San Sadurniño, As Somozas e As Pontes de García Rodríguez.</p> <p>Melide, Santiso, Toques, Brión e Palas de Rei.</p> <p>Cabana de Bergantiños, Ponteceso, Coristanco e Carballo.</p> <p>Tordoia, Ordes, Mesía, Trazo, Oroso, Frades, Santiago de Compostela e O Pino.</p> <p>As Pontes de García Rodríguez, Abadín, Alfóz, Cervo, Mondoñedo, Muras, O Valadoiro, Oural, Vilalba, Xermade e Xove.</p> <p>Catoira, A Estrada, Pontecesures, Silleda, Valga, Vila de Cruces, Boqueixón, Brión, Rois, Ames, Dodro, padrón, Rianxo, Teo, Touro e Vedra.</p>
PAISAXES PROTEXIDOS	<ul style="list-style-type: none"> ● Penedos de Pasarela e Traba 	<p>Vimianzo e Laxe.</p>
ZONA ZEPA	<ul style="list-style-type: none"> ● Complexo Litoral de Corrubedo ● Costa da Morte ● Espazo Mariño da Costa de Ferrolterra-Valdoviño ● Ría de Ortigueira e Ladrado 	<p>Ribeira.</p> <p>Cabana de Bergantiños, Camariñas, Carballo, Laxe, Malpica de Bergantiños e Ponteceso.</p> <p>Ferrol, Narón e Valdoviño.</p> <p>Cariño e Ortigueira.</p>
MONUMENTOS NATURAIS	<ul style="list-style-type: none"> ● Costa de Dexo 	<p>Oleiros.</p>
ZONAS HÚMIDAS RAMSAR	<ul style="list-style-type: none"> ● Complexo das Praias, Duna e Lagoa de Corrubedo ● Lago e Areal de Valdoviño ● Ría de Ortigueira e Ladrado 	<p>Ribeira.</p> <p>Valdoviño.</p> <p>Ortigueira.</p>

CATEGORÍA	LUGARES NATURAIS [∞]	CONCELLOS INCLUÍDOS
RESERVAS DA BIOSFERA	<ul style="list-style-type: none"> As Mariñas Coruñesas e Terras do Mandeo 	Abegondo, Arteixo, Bergondo, Cambre, Carral, Culleredo, Oleiros, Sada, Aranga, Betanzos, Coirós, Curtis, Irixoa, Miño, Oza-Cesuras, Paderne e Sobrado.
LUGARES NATURAIS DE INTERESE TURÍSTICO	<ul style="list-style-type: none"> Cabo Vilán Cumio da Curotiña 	Camariñas. Pobra do Caramiñal.
PARQUES NATURAIS	<ul style="list-style-type: none"> Fragas do Eume Complexo Dunar de Corrubedo e lagoas de Carregal e Vixán 	Cabanas, A Capela, As Pontes de García Rodríguez, Monfero e Pontedeume. Ribeira.
RESERVAS MARIÑAS DE INTERESE PESQUEIRO	<ul style="list-style-type: none"> Ría de Cedeira Os Miñarzos (Lira-Carnota) 	Cedeira. Carnota.
ESPAZO NATURAL DE INTERESE LOCAL	<ul style="list-style-type: none"> Illas de San Pedro (provisional) Río Abelleira (provisional) Ribeiras do Mero-Barcés (provisional) Centro de Investigacións Agrarias de Mabegondo (en trámite) Embalse de Sabón y Meicende (en trámite) As Brañas de Sada (en trámite) Laguna de Mera (en trámite) Sanatorio de Cesuras (en trámite) Monte Xalo (en trámite) Marismas do Río Baxoi (en trámite) Ensenada de Santa Cruz (en trámite) Parque Forestal de Liáns (en trámite) Laguna de Sobrado (en trámite) Ría de O Burgo (en trámite) 	A Coruña. Carral. Abegondo. Abegondo. Arteixo. Sada. Oleiros. Oza-Cesuras. Culleredo, Carral, Cerceda e A Laracha. Miño. Oleiros. Oleiros. Sobrado. Oleiros, Culleredo, A Coruña e Cambre.